



P.G.T.
PIANO DI GOVERNO DEL TERRITORIO
PIANO DELLE REGOLE

Servizio Urbanistica e del Sistema Informativo Territoriale

UFFICIO DI PIANO

Responsabile Tecnico Scientifico
Arch. Giuseppe Barra

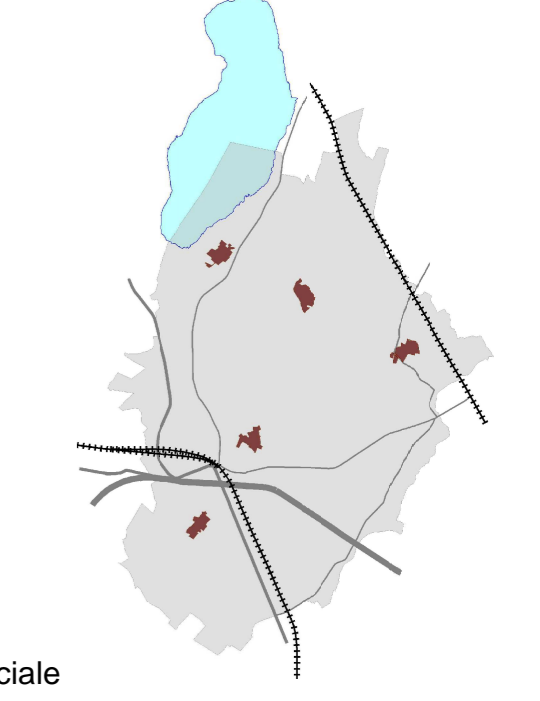

Responsabile Redazione VAS
Arch. Giorgio Baldiszone

Responsabile Direttivo Tecnico U.P.
Arch. Gabriella Segnanfredo

ESPERTI DI SETTORE

Arch. Silvio Gobbi - Mobilità e Reti
Dott. Mario Lolla - Geologo
Dott. Alessandro Nicoloso - Agronomo
Forestale
PRASSICOOP - Pianificazione Commerciale

RESPONSABILE DEL PROCEDIMENTO
Geom. Graziano Magni



SINDACO
Maurizio Leorato

Stato di conservazione

Delibera di Adozione n° 48 del 20.12.2013
Delibera di Approvazione n° 22 del 20.06.2014

PARERE di Compatibilità PTCP
Provincia di Varese - Deliberazione
n° 121 del 18.04.2014

SCALA 1:1.000 DATA: GIUGNO 2014

PR CS 5 b

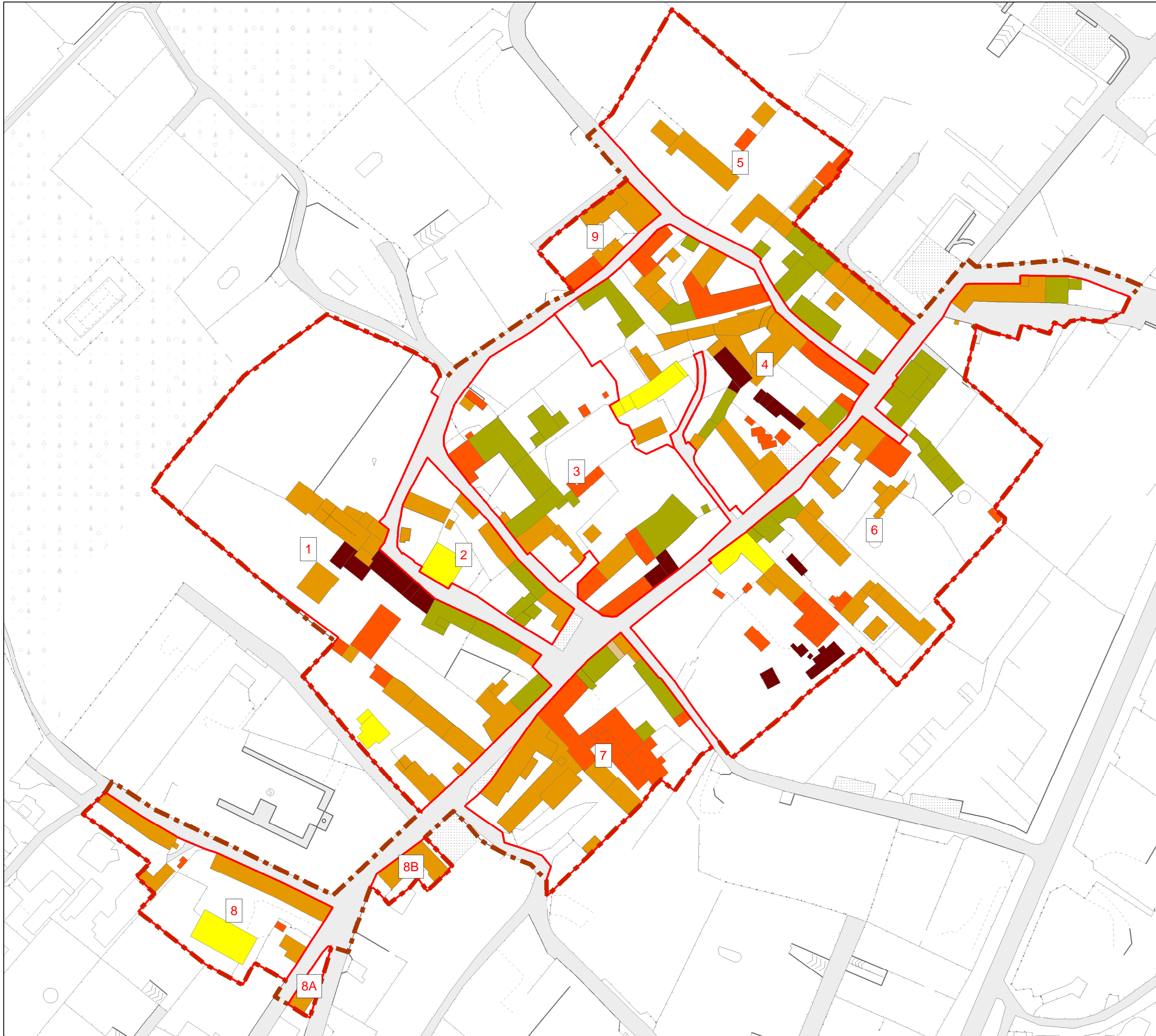
Legenda

Comparti

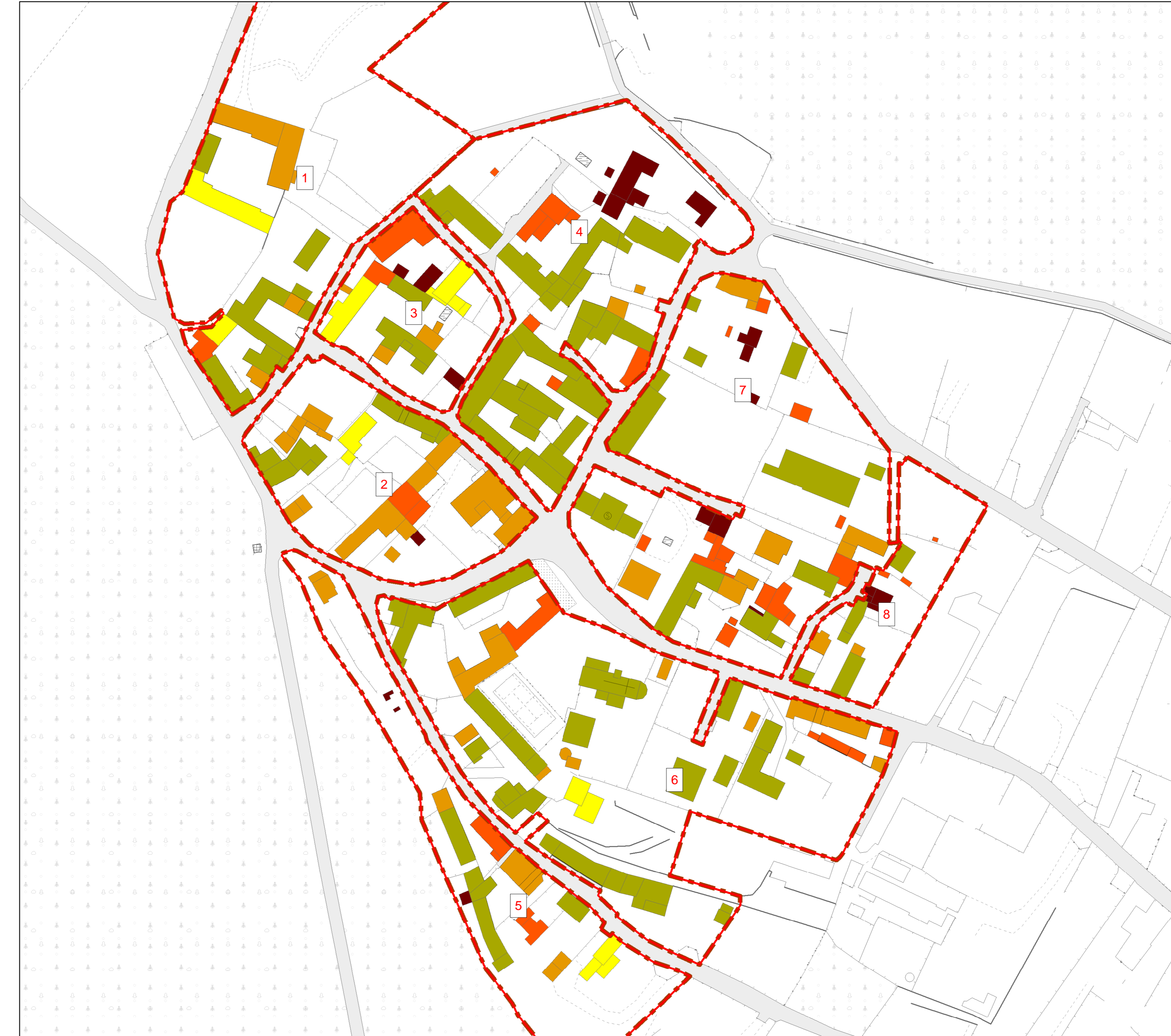
Perimetro Nuclei storici

STATO DI CONSERVAZIONE DELL'EDIFICATO

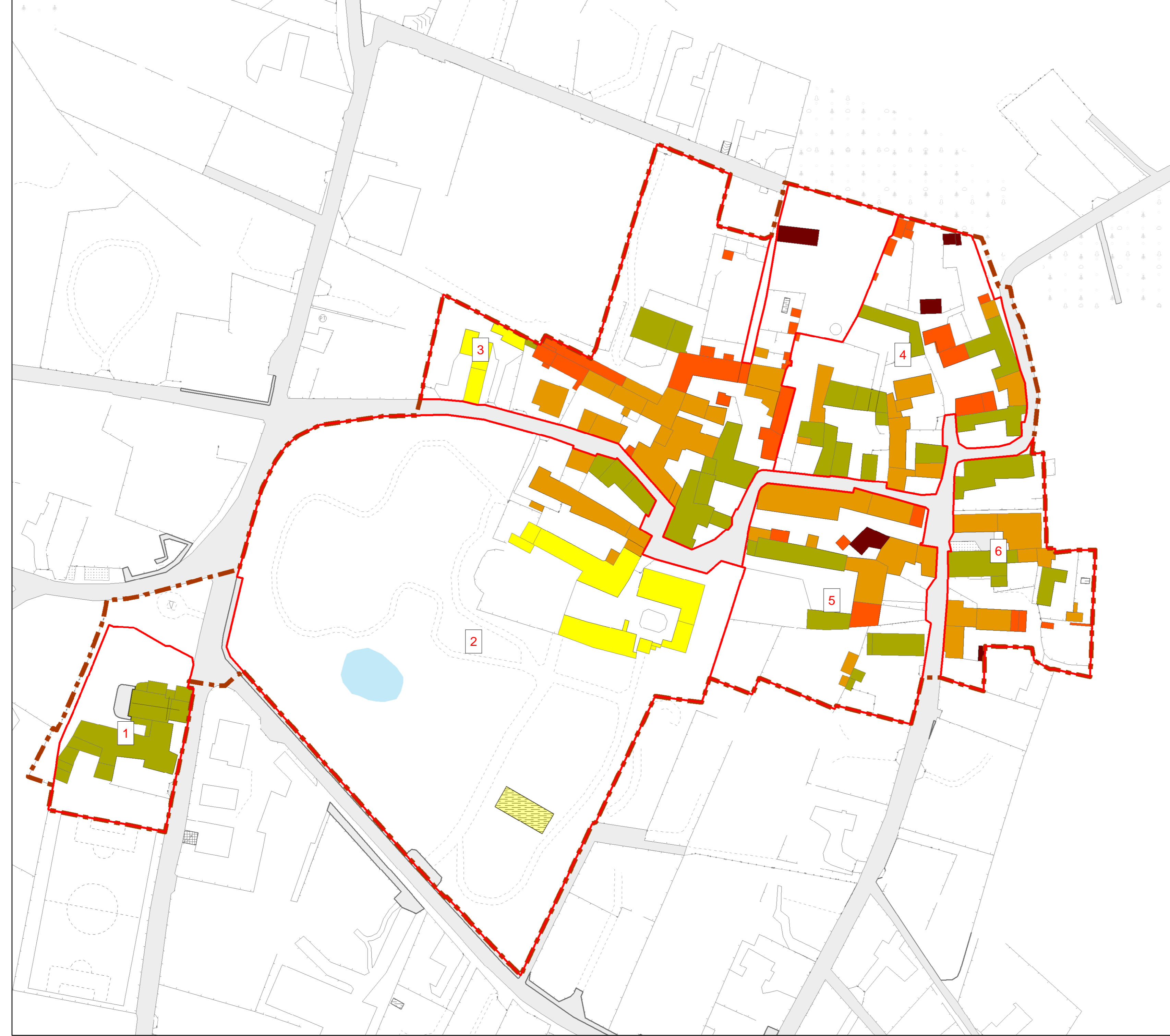
- Pessimo stato (edificio pericolante, inutilizzabile, porzioni cadute)
- Cattivo stato (edificio o porzioni in condizioni di degrado, con necessità di consolidamento statico)
- Discreto stato (edificio che necessita di interventi manutentivi)
- Buono stato (edificio che necessita di limitati interventi manutentivi)
- Ottimo stato (edificio che non necessita di intervento)



CENTRO STORICO DI CORGENO



CENTRO STORICO DI CUIRONE



CENTRO STORICO DI CIMBRO